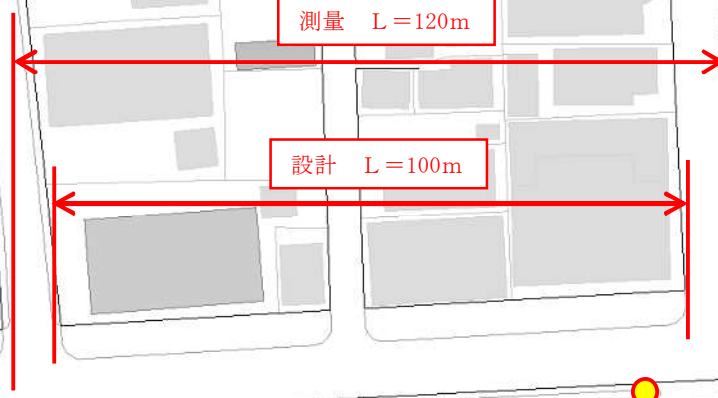
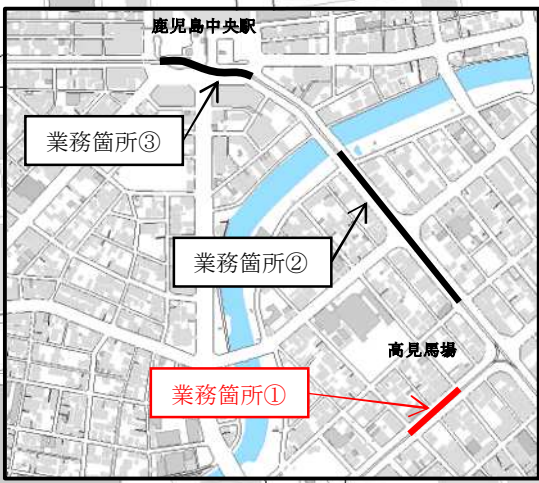


位置図 (その1)



高見馬場 (2系統) 停留場(上り)
高見馬場 (2系統) 停留場(下り)

高見馬場 (1系統) 停留場(上り)

高見馬場
交差点

県道鹿児島加世田線

山之口本通り交差点

高見馬場南交差点

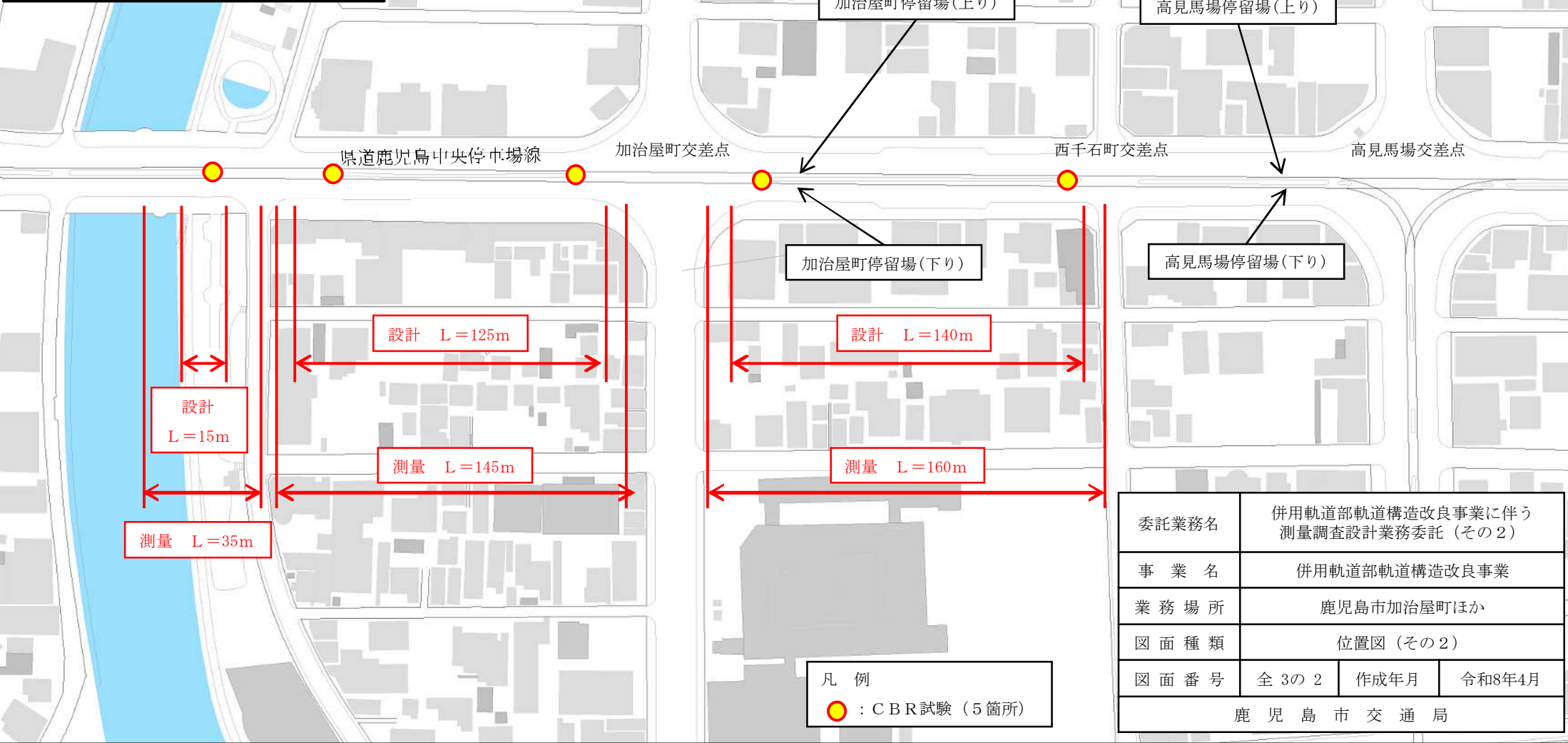
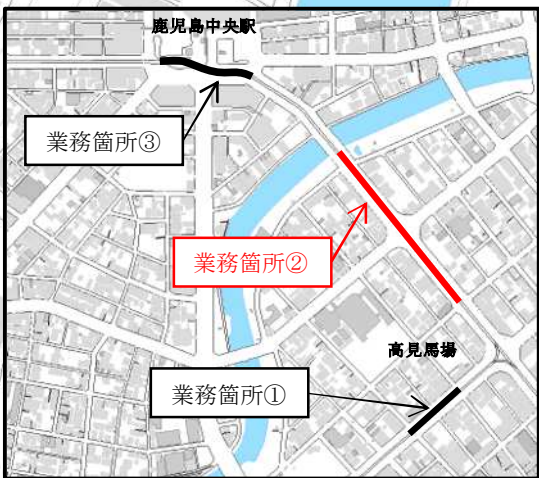
甲東中学校前停留場(下り)

高見馬場 (1系統) 停留場(下り)

凡 例
● : CBR試験 (2箇所)

委託業務名	併用軌道部軌道構造改良事業に伴う 測量調査設計業務委託 (その2)		
事業名	併用軌道部軌道構造改良事業		
業務場所	鹿児島市加治屋町ほか		
図面種類	位置図 (その1)		
図面番号	全 3の 1	作成年月	令和8年4月
鹿児島市交通局			

位置図 (その2)



設計 L=125m

設計 L=15m

測量 L=145m

測量 L=35m

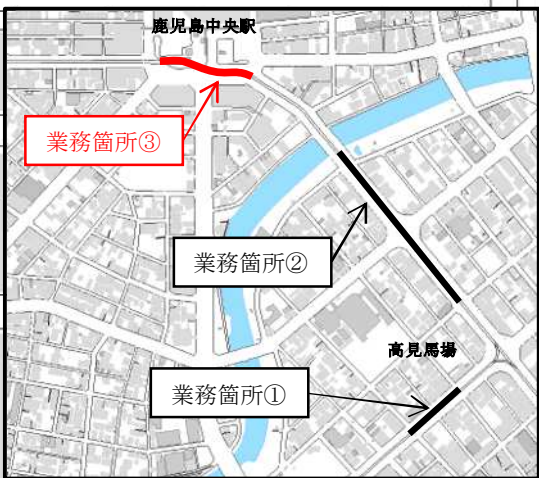
設計 L=140m

測量 L=160m

凡例
● : CBR試験 (5箇所)

委託業務名	併用軌道部軌道構造改良事業に伴う 測量調査設計業務委託 (その2)		
事業名	併用軌道部軌道構造改良事業		
業務場所	鹿児島市加治屋町ほか		
図面種類	位置図 (その2)		
図面番号	全3の2	作成年月	令和8年4月
鹿児島市交通局			

位置図 (その3)



業務箇所③

業務箇所②

業務箇所①

高見馬場

設計 L=70m

鹿児島中央駅前停留場(上り)

設計 L=60m

県道鹿児島東市来線

鹿児島中央駅
南交差点

鹿児島中央駅
東口交差点

鹿児島中央駅
北交差点

鹿児島中央駅前停留場(下り)

測量 L=90m

測量 L=80m

県道鹿児島中央停車場線

凡例
● : CBR試験 (5箇所)

委託業務名	併用軌道部軌道構造改良事業に伴う 測量調査設計業務委託 (その2)		
事業名	併用軌道部軌道構造改良事業		
業務場所	鹿児島市加治屋町ほか		
図面種類	位置図 (その3)		
図面番号	全3の3	作成年月	令和8年4月
鹿児島市交通局			