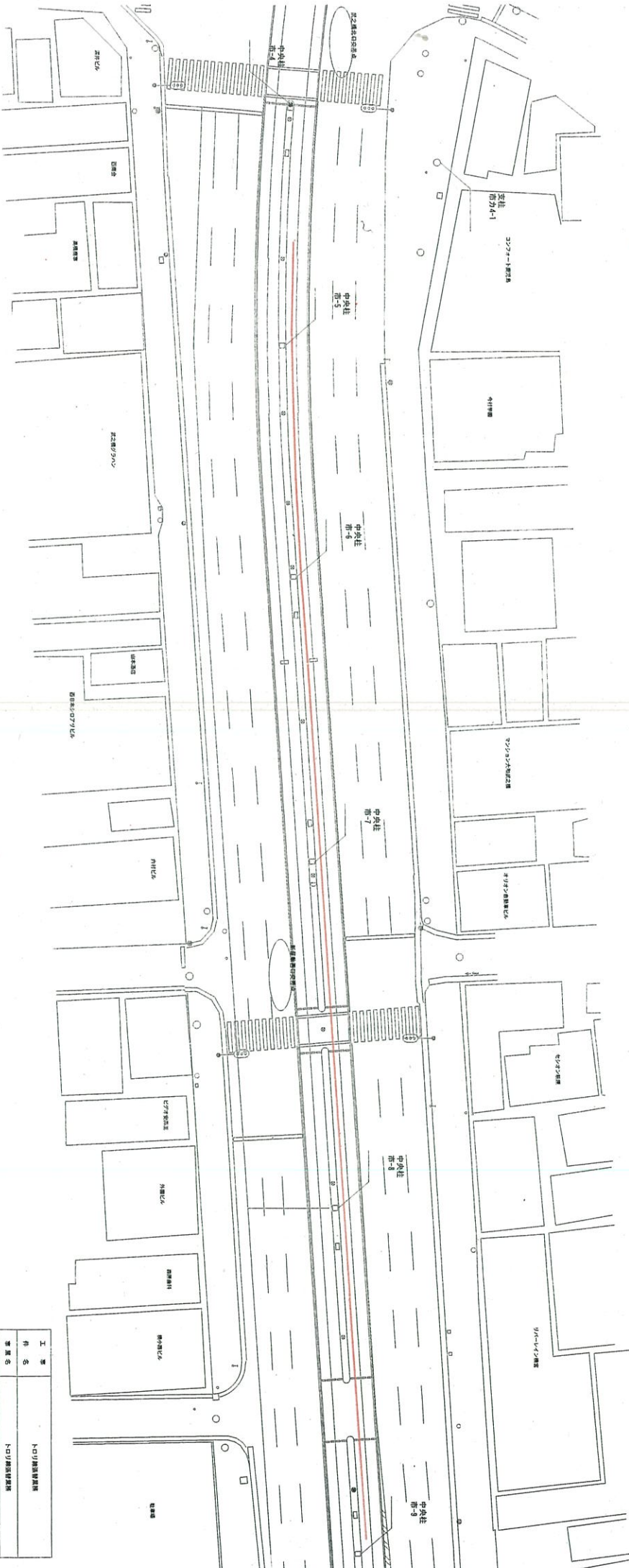


郡元～高見馬場ルート（鴨池経由）

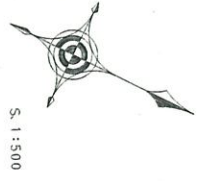
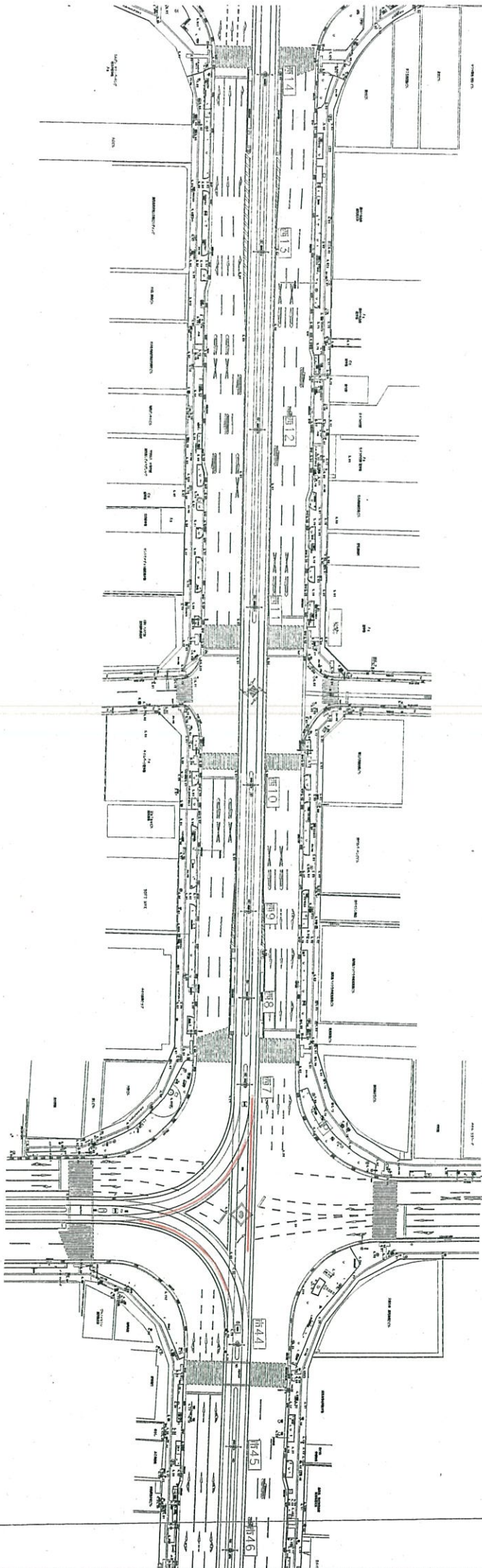
（武之橋北口交差点～新屋敷交差点）

武之橋～新屋敷 上り 市5号柱～市9号柱 (7.7mm) 129m ・継目 (白テープ)～継目 (白テープ)



工 事 名	N-01 鴨池線敷設			
業 者 名	N-01 鴨池線敷設			
工事箇所	鴨池原、上野田外			
図面種類	N-01 鴨池線敷設(平面図)			
図面番号	郡元～高見馬場ルート(鴨池経由) (武之橋北口交差点～新屋敷交差点)			
図面スケール	全 体	作 業	1:30	年 2 月
図面	図 紙	設 計	検 査	

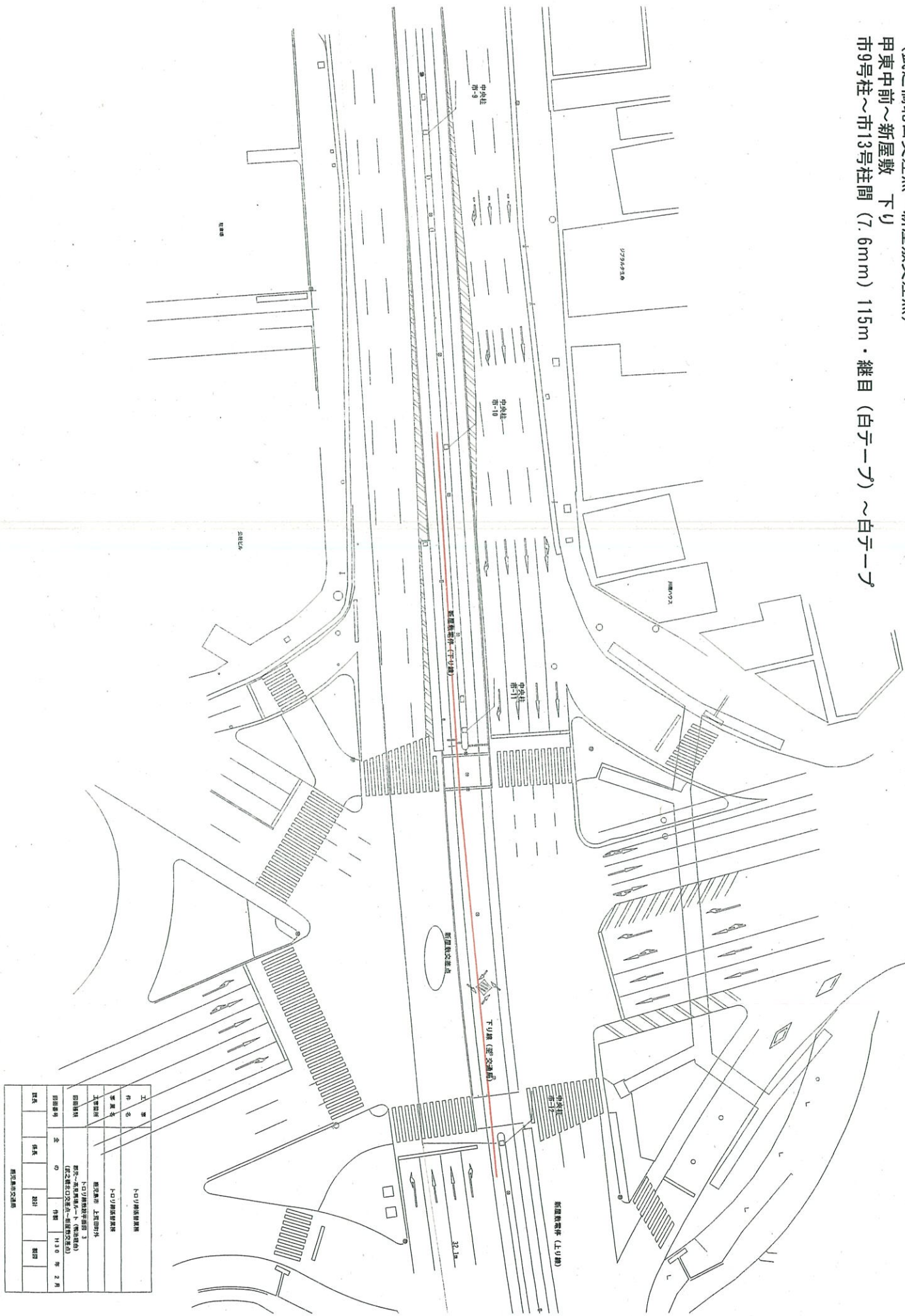
建設局 建設課



工事 名称	トオリ線敷設工事		
工事 所在地	トオリ線敷設工事		
工事 種別	トオリ線敷設工事		
工事 計画年度	2.6.13	作年	30年2月
工事 内容	全	概	概
設計 者	鹿	島	市

鹿兒島市交通局

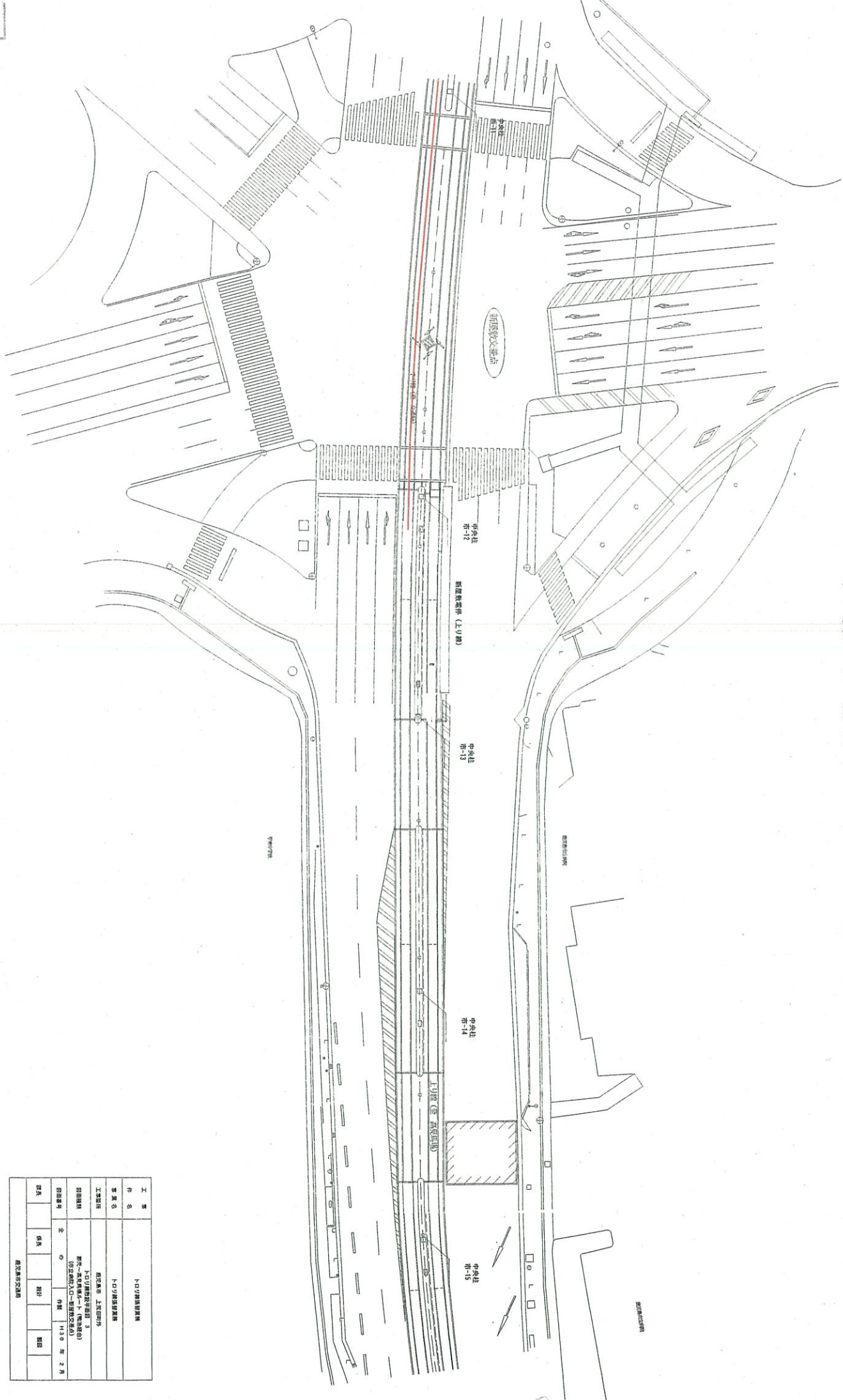
郡元～高見馬場ルータ (鴨池経由)  
 (武之橋北口交差点～新屋敷交差点)  
 甲東中前～新屋敷 下り  
 市9号柱～市13号柱間 (7.6mm) 115m・継目 (白テープ)～白テープ



工 種	トロッポ線敷設			
作 業 名	トロッポ線敷設			
工事箇所	郡元～高見馬場ルータ (鴨池経由) 甲東中前～新屋敷 (本之橋北口交差点～新屋敷交差点)			
図面種類	全	中	作	1930年2月
図面番号	全	中	作	1930年2月
製 図 者	任 務	設 計	監 理	

新屋敷交差点

郡元～高見馬場ルート (鴨池経由)  
 (市立病院入口～新屋敷交差点)  
 甲東中前～新屋敷 下り  
 市9号柱～市13号柱間 (7.6mm) 115m・継目 (白テープ)～白テープ



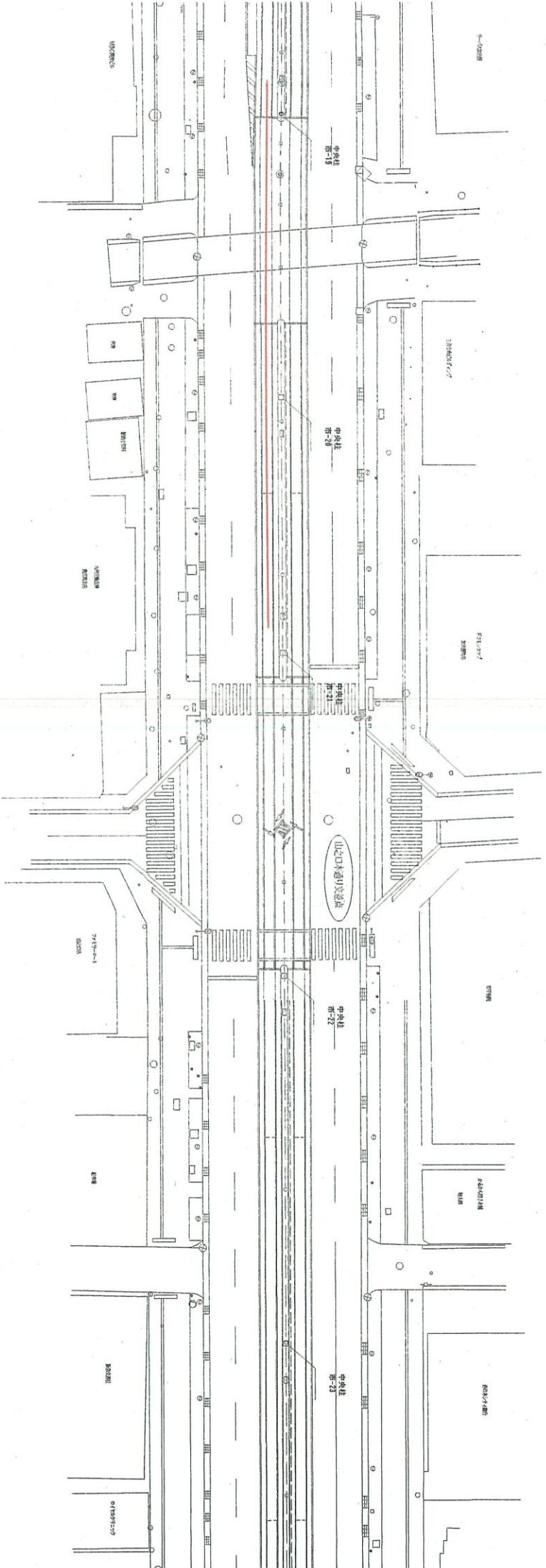
工事	トロッポ線敷設工事		
件名	トロッポ線敷設工事		
業名	トロッポ線敷設工事		
工事内容	敷設工事 上り線区間		
図面種類	トロッポ線敷設工事 2 郡元～高見馬場ルート (鴨池経由) (市立病院入口～新屋敷交差点)		
図面番号	全	0	0
図面時期	全	0	0
図面	概略	設計	確認

郡元馬場交差点

トロリ線敷設平面図 4  
郡元～高見馬場ルート (鴨池経由)

S=1:250

(市立病院前交差点～山之口本通り交差点)  
高見馬場～甲東中前 下り  
市18号柱～市21号柱 (8.0mm) 75m・継目 (白テープ)～継目 (白テープ)  
打込みハンガー11個あり



工事 名称	トロリ線敷設工事		
工事 場所	郡元市 上区御外		
工事 内容	トロリ線敷設工事(第4号線) 郡元～高見馬場ルート(鴨池経由)		
工事 日数	全	日	1130年2月
工事 費	概	算	単位

郡元～高見馬場ルート (鴨池経由)

(高見馬場南交差点～山之口本通り交差点)

高見馬場～甲東中前 下り

市24号柱～市25号柱 (7.6mm)

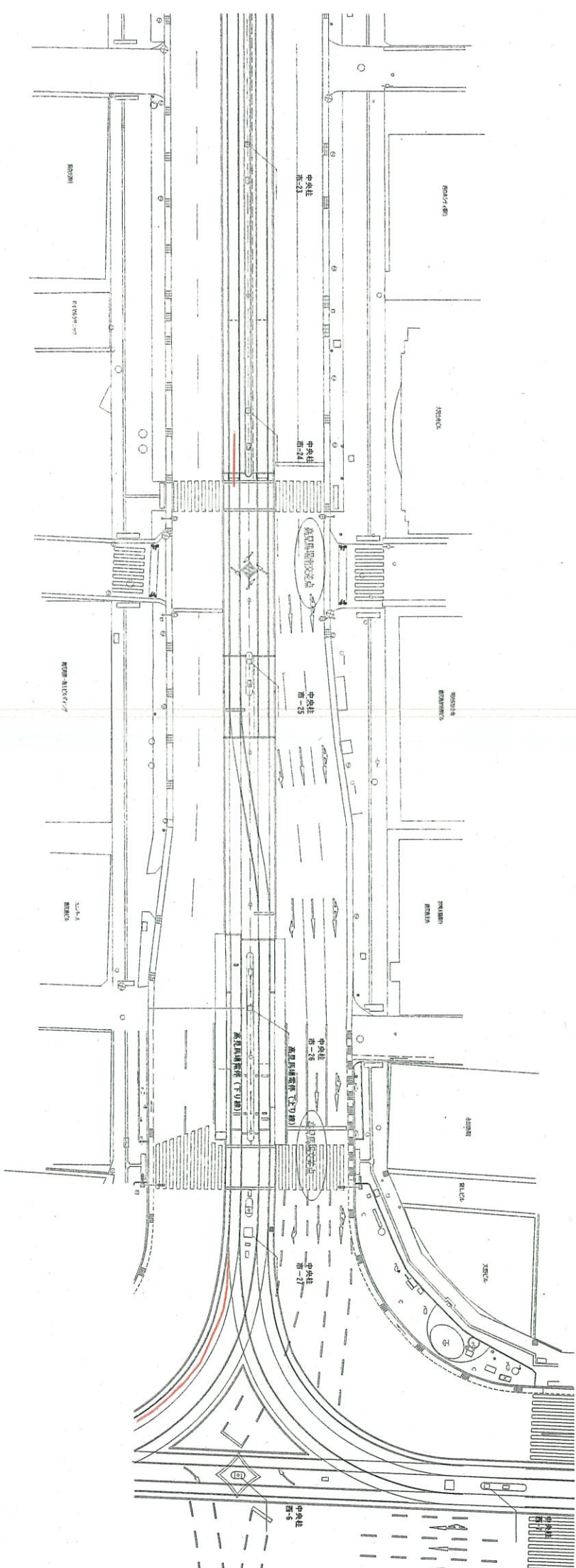
セクシヨン根元 (高見馬場交差点側) 下り

天文館～甲東中 (高見馬場交差点) 下り

市27号柱～市44号柱間 (7.6mm)

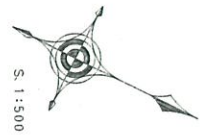
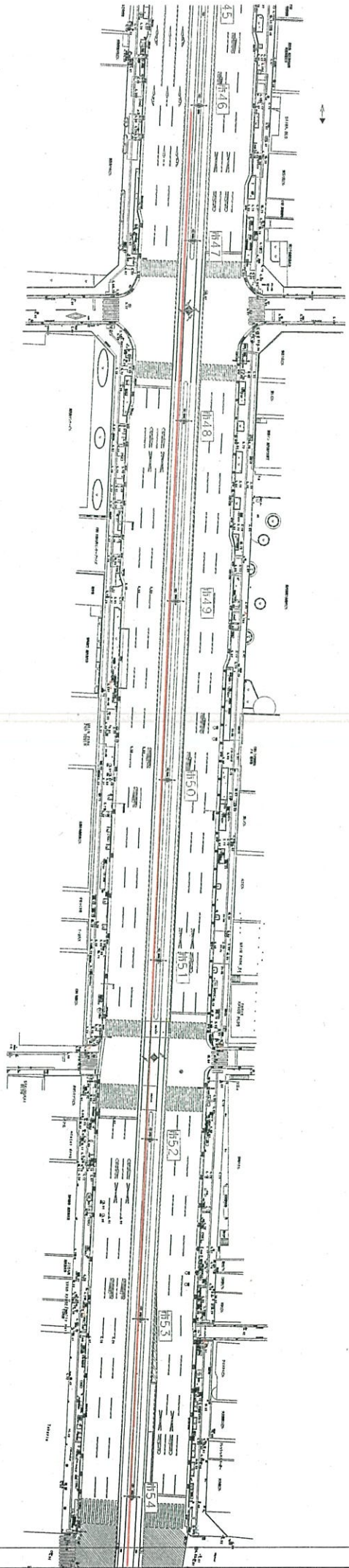
8m・セクション作りこみ部～市25柱方へ8m

4.5m・接続部～白テープ



工事	トオリ線敷設工事			
名称	トオリ線敷設工事			
位置	郡元～高見馬場ルート (鴨池経由)			
工事種別	トオリ線敷設工事 (上り下り)			
図面資料	トオリ線敷設工事 (上り下り) 図面資料 (No. 5.6)			
図面番号	[高見馬場南交差点～山之口本通り交差点]			
図面枚数	全	0	枚数	1/30 第 2 頁
図面	原	図	製	製
図面	原	図	製	製

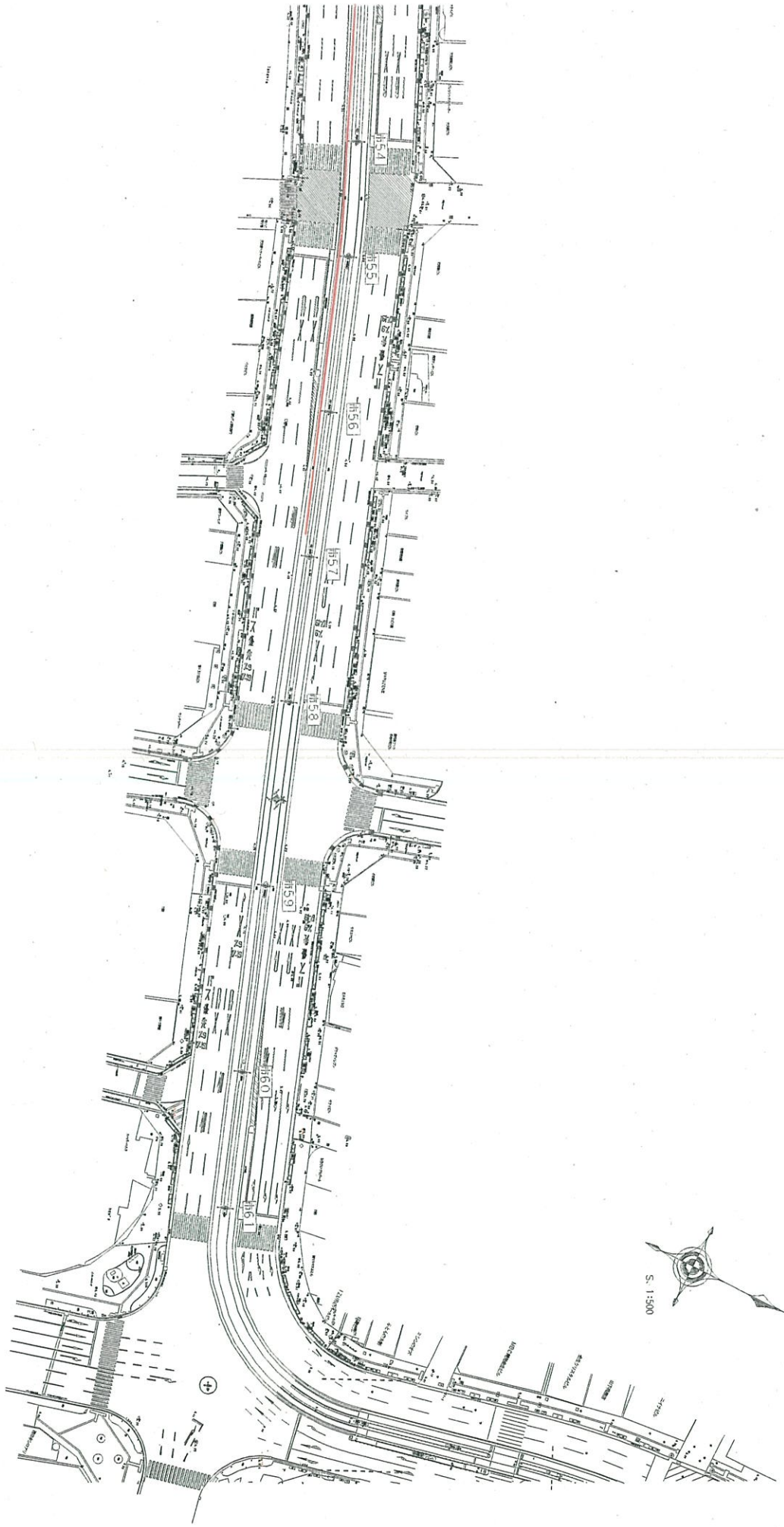
上口川線敷設平面図 7  
 天文館～高草尾橋 下り  
 市46号柱～市57号柱間 (7.6mm) 500m・推目～白子一ツ



工事 件名	上口川線敷設工事		
事業名	上口川線敷設工事		
工事箇所	上口川線敷設工事		
図面種類	上口川線敷設平面図 7		
図面番号	全	の	作図 50 年 2 月
図版	第	001	組

鹿児島市交通局

トロリ線鉄路平面図 7  
 天文館～高野馬場 下り  
 市4.6号柱～市5.7号柱間 (7.6mm) 50.0m・雑目～白子一ノ



工事 名称	トロリ線鉄路			
発注者 事務所	トロリ線鉄路			
設計者 事務所	トロリ線鉄路			
図面 番号	冬	作	50	年 2 月
図 紙	概	計	概	算

鹿兒島市交通局

トロリ線敷設平面図 7. 8  
 天文館～鹿児島 下り (7. 6mm) 50.0m・掘目～白子一ツ  
 市4. 5号柱～市5号柱間 (7. 6mm) 25.0m・市5. 8号手前～白子一ツ  
 市5. 8号柱～市6. 7号柱間 (7. 6mm) 25.0m・市5. 8号手前～白子一ツ

