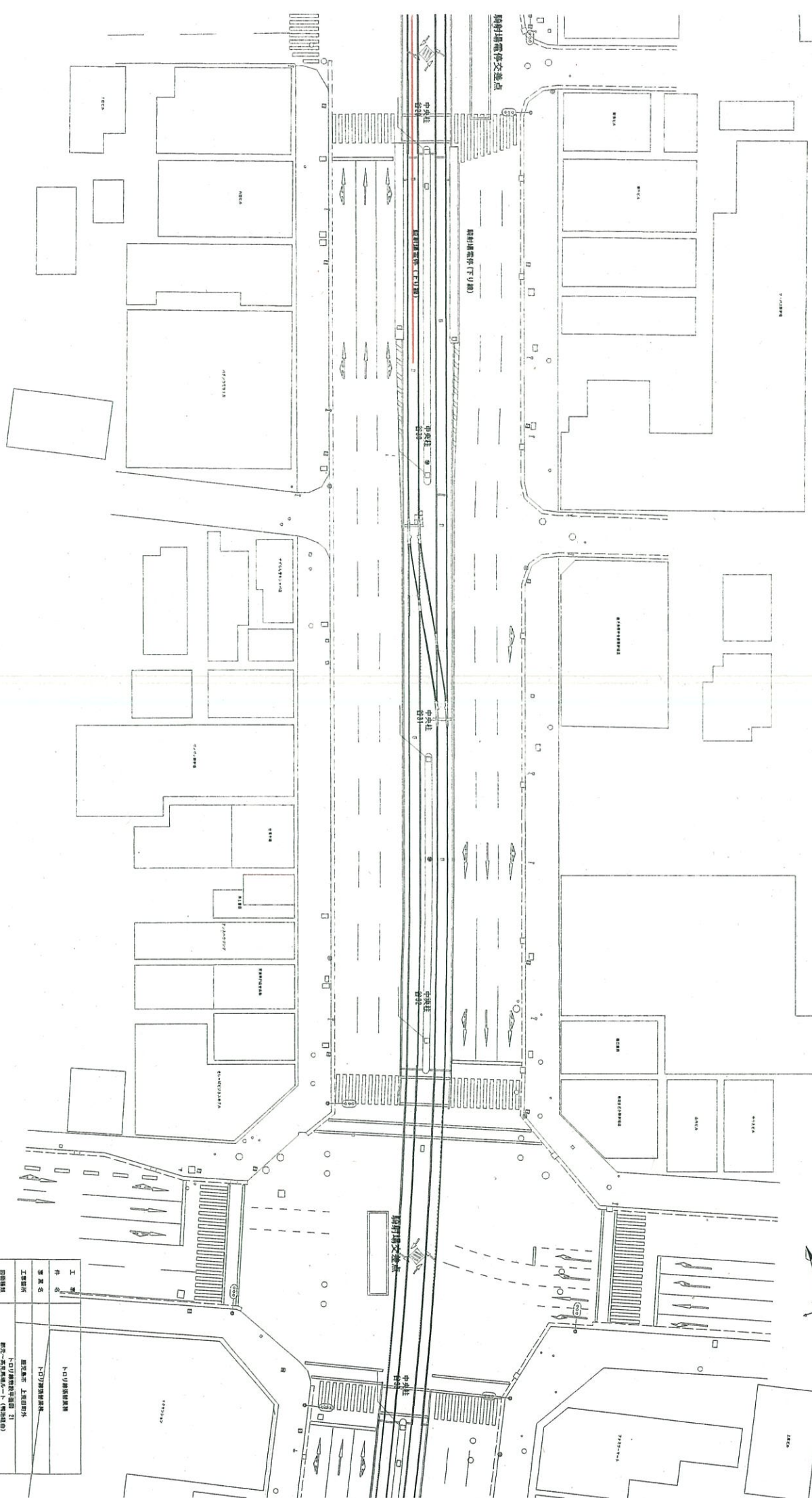


トオリ線敷設平面図 21

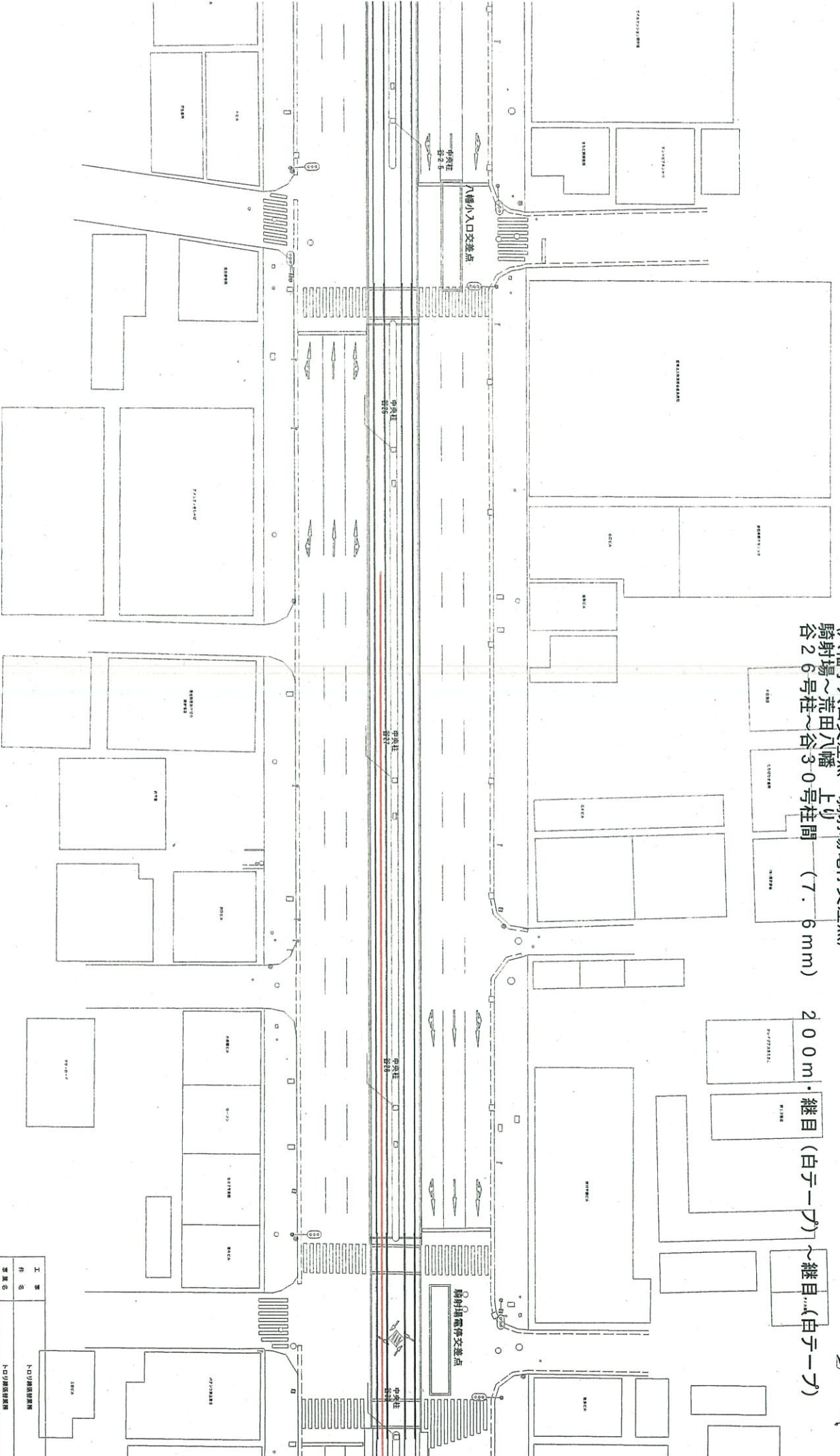
S=1:250

郡元～高見馬場ルート (鴨池経由)
 (騎射場電停交差点～騎射場交差点)
 騎射場～荒田八幡 上り
 谷26号柱～谷30号柱間 (7.6mm) 200m・継目 (白テープ)～継目 (白テープ)



工事 名称	トオリ線敷設工事		
工事 場所	郡元 上野田町外		
図面 番号	全	作	130 年 2 月
図面 作成	全	作	130 年 2 月
図面 承認	全	作	130 年 2 月
図面 修正	全	作	130 年 2 月
図面 完成	全	作	130 年 2 月

郡元～高見馬場ルート（鴨池経由）
 (八幡小入口交差点～騎射場電停交差点)
 騎射場～荒田八幡 上切
 谷26号柱～谷30号柱間 (7.6mm) 200m・継目(白テープ)～継目(白テープ)



工事		トロリ線敷設工事	
工事名	トロリ線敷設工事		
工事場所	郡元～高見馬場ルート(鴨池経由)		
工事内容	トロリ線敷設工事(架線・支柱)		
工事期間	平成13年2月		
工事番号	全		
図面番号	全		
図面名	トロリ線敷設工事		
図面スケール	S=1:250		
図面作成者	〇		
図面承認者	〇		
図面発行日	〇		

郡元～高見馬場ルート (鴨池経由)

(鴨池電停交差点～鴨池交差点)

騎射場～鴨池 下り

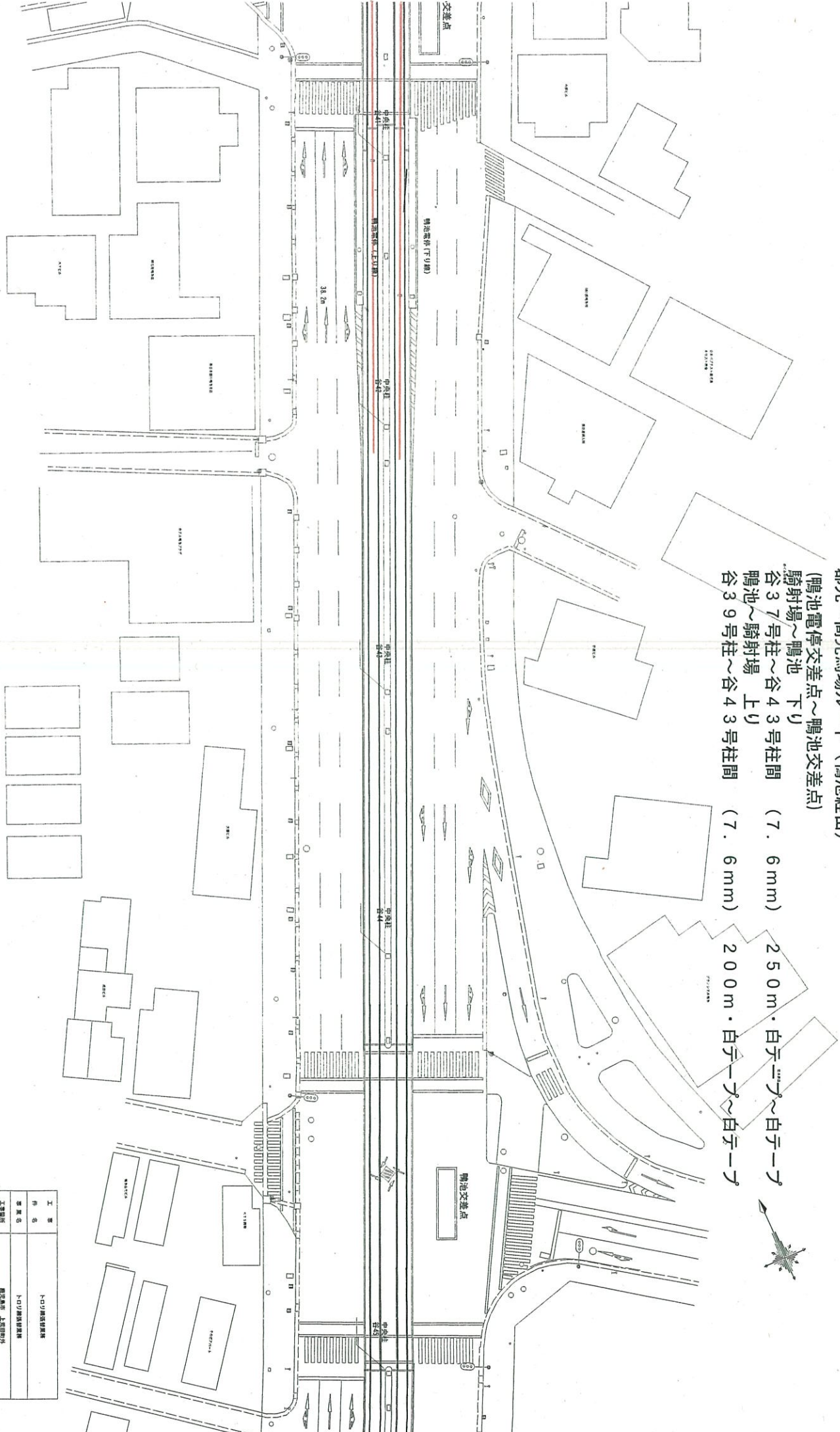
谷37号柱～谷43号柱間 (7.6mm)

鴨池～騎射場 上り

谷39号柱～谷43号柱間 (7.6mm)

250m・白テープ～白テープ

200m・白テープ～白テープ



工事	トロリ線敷設工事			
名称	トロリ線敷設工事			
工事箇所	郡元馬場 上段回廊内			
図面種類	トロリ線敷設平面図(2.2.23)			
図面番号	全 1/1			
作成	係長	設計	校核	確認
作成日	1990年2月			

郡元～高見馬場ルート (鴨池経由)

(騎射場交差点～鴨池電停交差点)

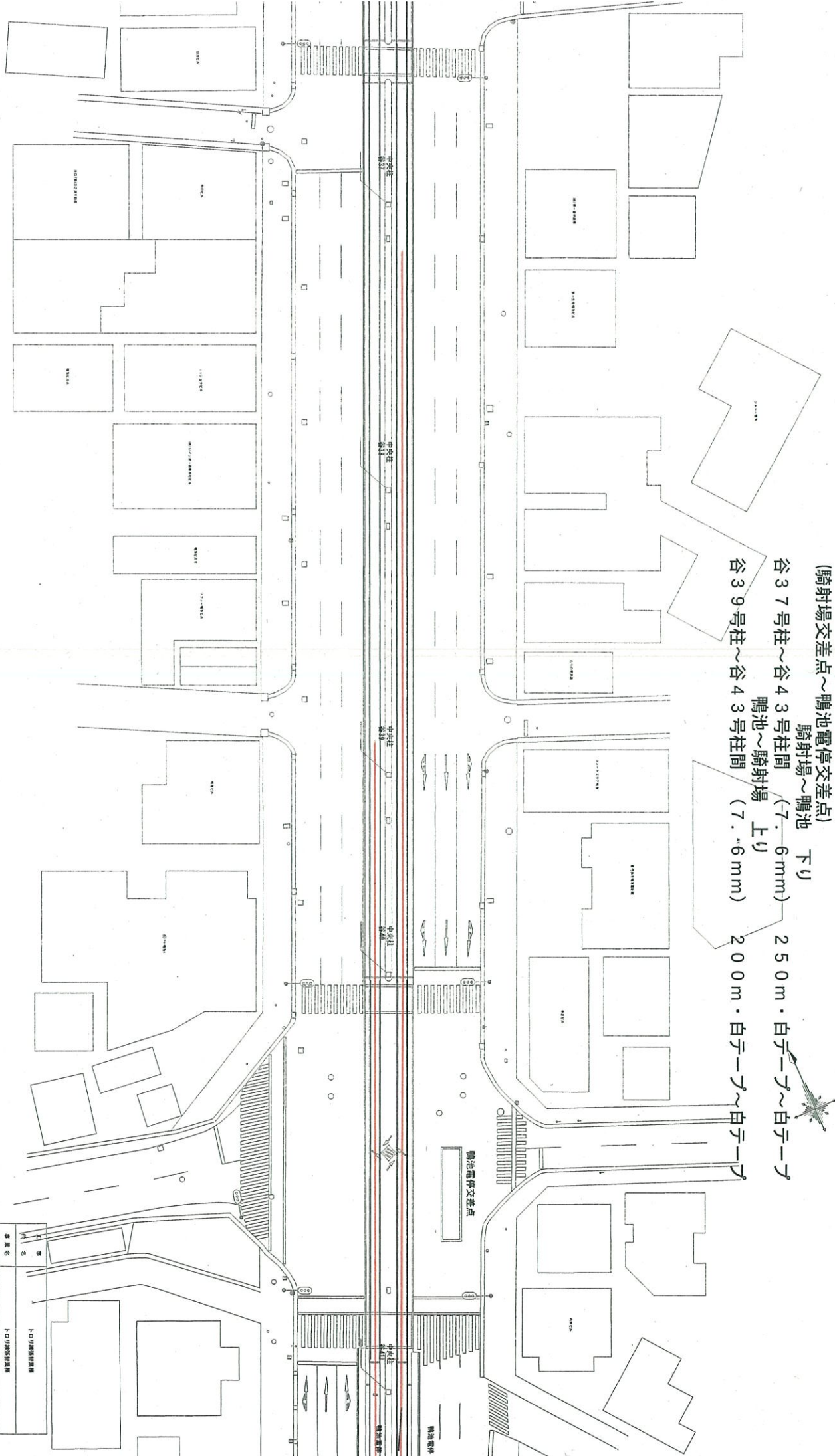
騎射場～鴨池 下り

谷37号柱～谷43号柱間 (7.6mm)

鴨池～騎射場 上り

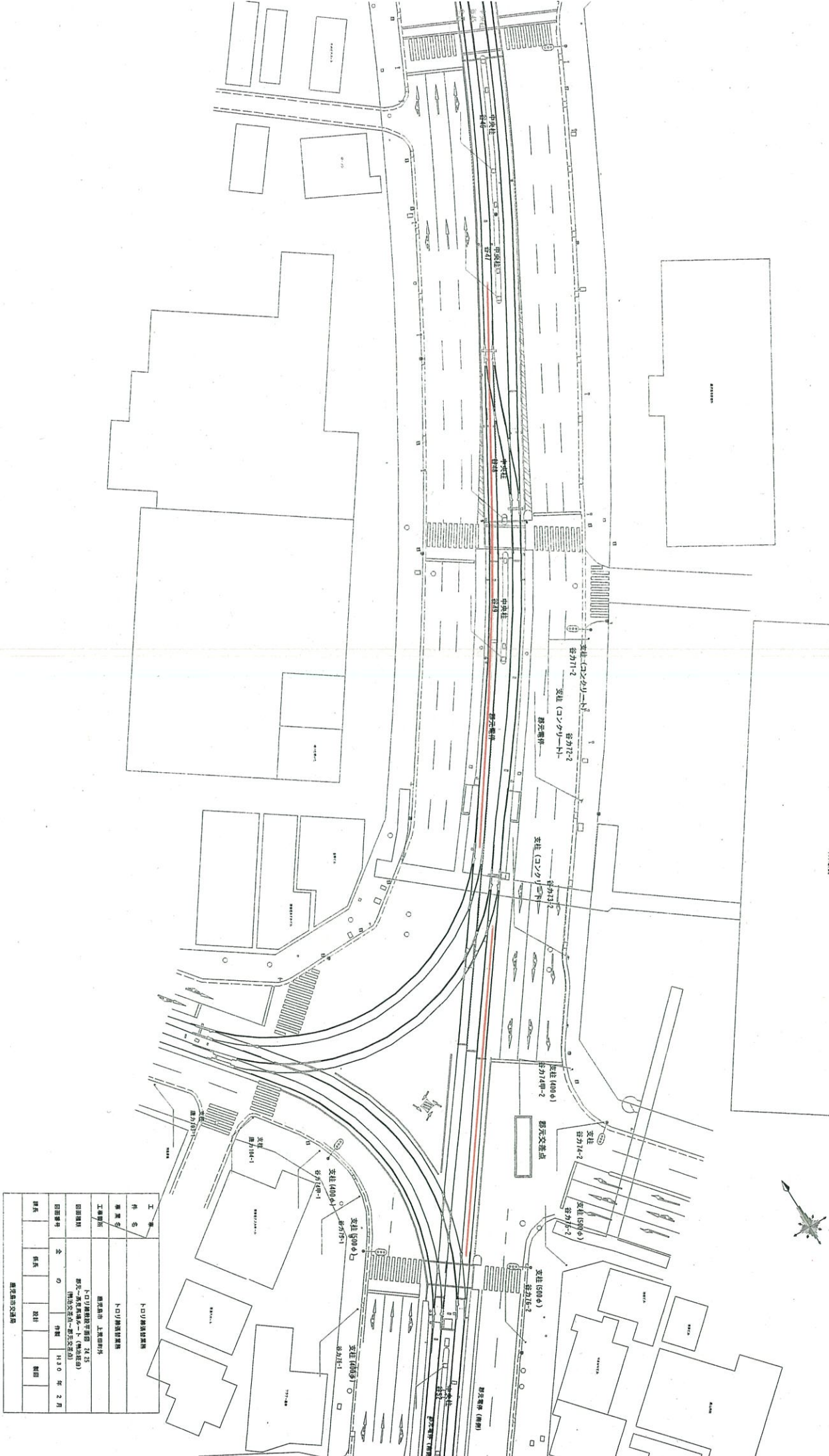
谷39号柱～谷43号柱間 (7.6mm)

250m・白テープ～白テープ
200m・白テープ～白テープ



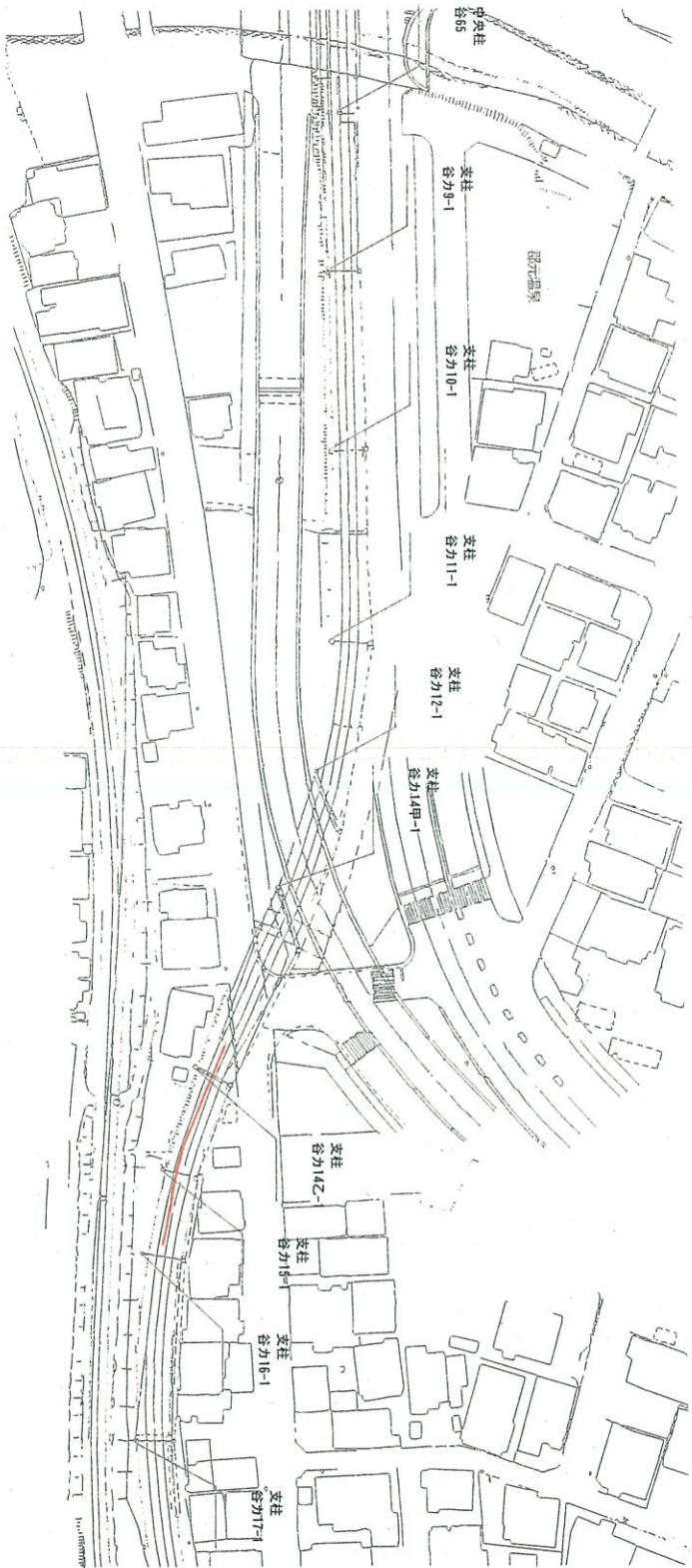
工事種別	トオリ線敷設工事		
工事名称	トオリ線敷設工事		
工事場所	郡元～高見馬場ルート (鴨池経由)		
工事内容	トオリ線敷設工事 (7.6mm)		
工事期間	全	日	2月
工事費	円	千	百
設計	設計	監理	監理

郡元～高見馬場ルート (鴨池経由)
 (鴨池交差点～郡元交差点)
 郡元～鴨池 上り (7.6mm) 9.5m ・継目 (白テープ)～継目 (白テープ)
 谷46号柱点 (谷山下り) 下り (7.53mm) 5.7m ・継目 (白テープ)～継目 (白テープ)
 谷49号柱点～谷52号柱点間 (7.53mm) 5.7m ・継目 (白テープ)～継目 (白テープ)



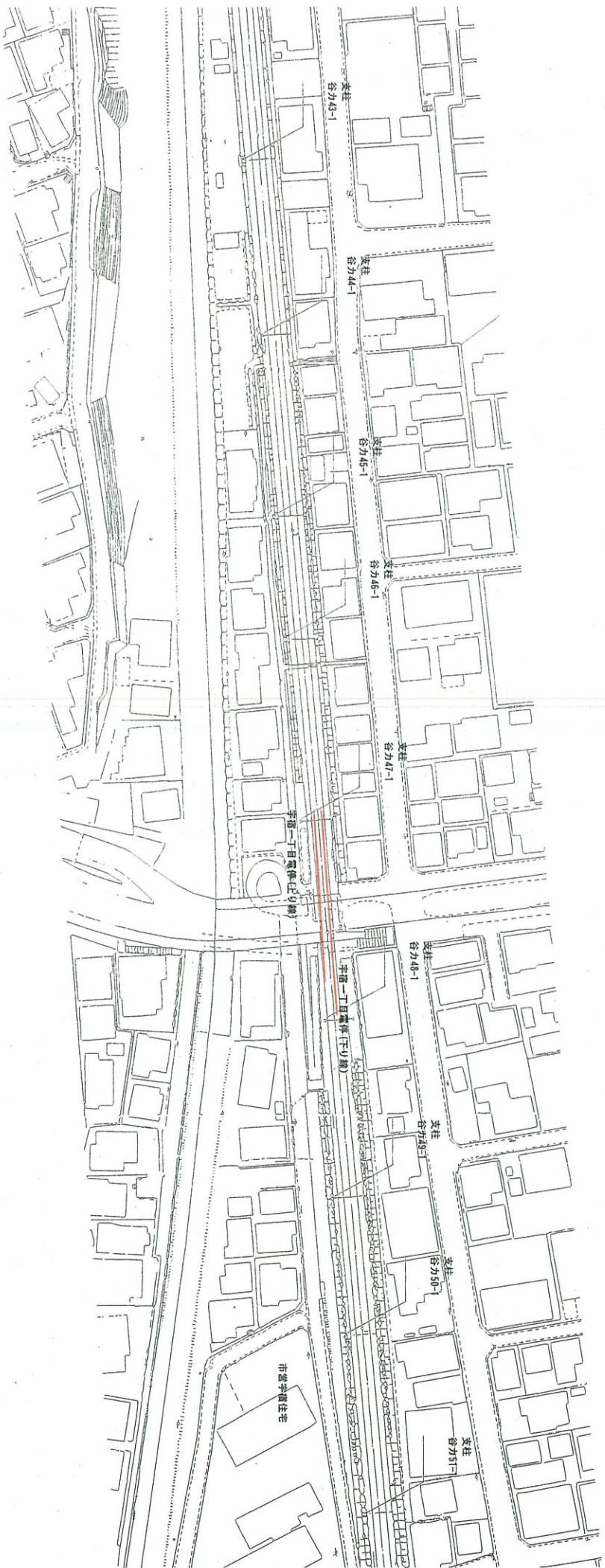
工名	トロッコ線敷設工事	
事業名	トロッコ線敷設工事	
工事箇所	郡元馬場 上流部内	
図面種類	トロッコ線敷設平面図 24.25	
図面番号	郡元～高見馬場ルート (鴨池経由)	
図面スケール	全	1:300 年 2月
製図	係長	技師
検校	係長	技師

(浪橋電停～脇田電停)
南鹿兒島駅前～浪橋 上り
谷カ14-1号柱～谷カ16-1号柱間 65m ・白テープ～継目(白テープ)



工 種	トロリ線敷設業務			
件 名	トロリ線敷設業務			
事業名	郡元市 上笠田町外			
工事箇所	トロリ線敷設業務 南鹿兒島駅前～浪橋			
図面種類	図面番号～図面資料			
図面番号	全	0	件数	H30年2月
図面	原	修	計	製
製	図	印	日	

(涙橋電停～脇田電停)
宇宿1丁目～二軒茶屋 上り
二軒茶屋～宇宿1丁目 下り
谷力46-1号柱～谷力48-1号柱間 (7.6mm) 4.5m ・振り止めから3m手前 (白テープより約5m手前) ~継目 (白テープなし)
谷力46-2号柱～谷力48-2号柱間 (7.8mm) 5.5m ・振り止めから3m手前 (白テープより約5m手前) ~継目 (白テープ)



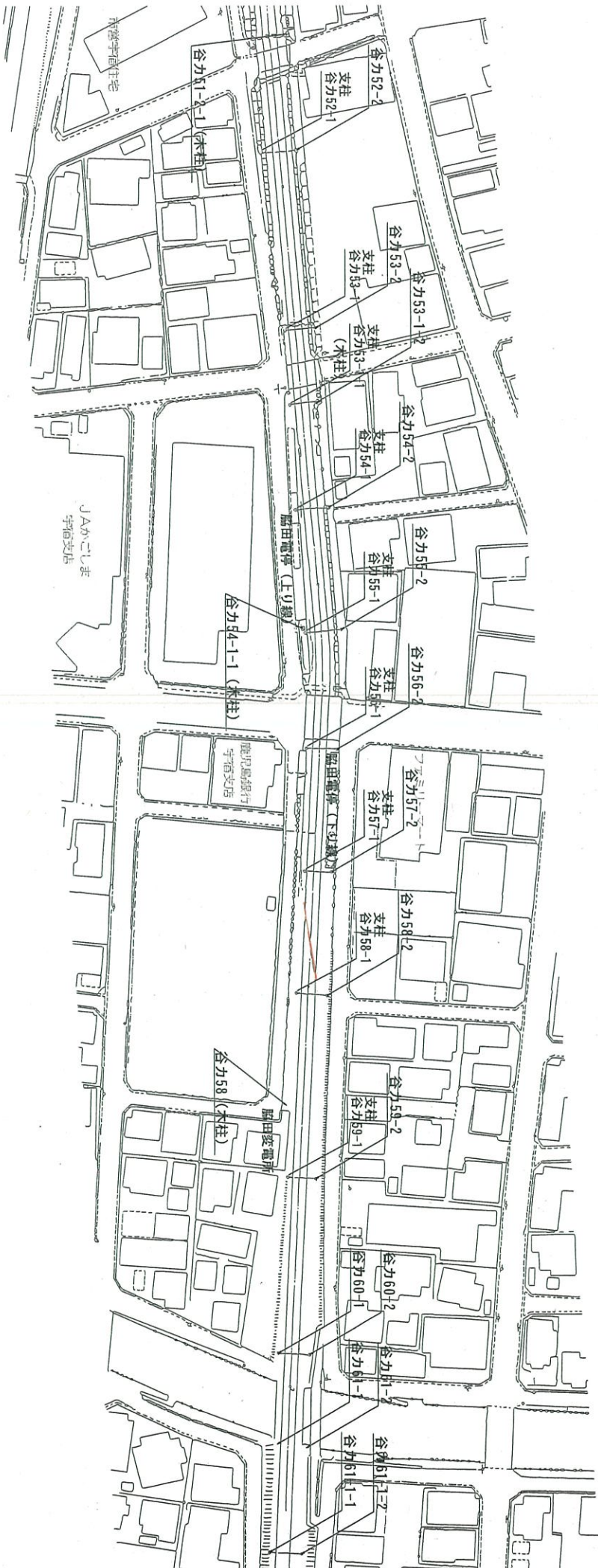
工事 名称	トロッポ線敷設工事		
実施 場所	トロッポ線敷設工事		
工事 内容	郡元市 上原田外		
図面 種類	トロッポ線敷設平面図 27. 28 郡元～脇田ルート 涙橋電停～脇田電停		
図面 番号	全	作	1/30 年 2月
製 図	作 者	校 計	校 印

トロリ線張替敷設平面図 29

S=1:500

郡元～脇田ルート
 (涙橋電停～脇田電停)
 脇田折り返し渡り線
 谷力57-1柱～谷力59-2号柱間渡り線 (継目多し)

4.0 m ・クロ又部から3 m手前～クロ又部から3 m後方

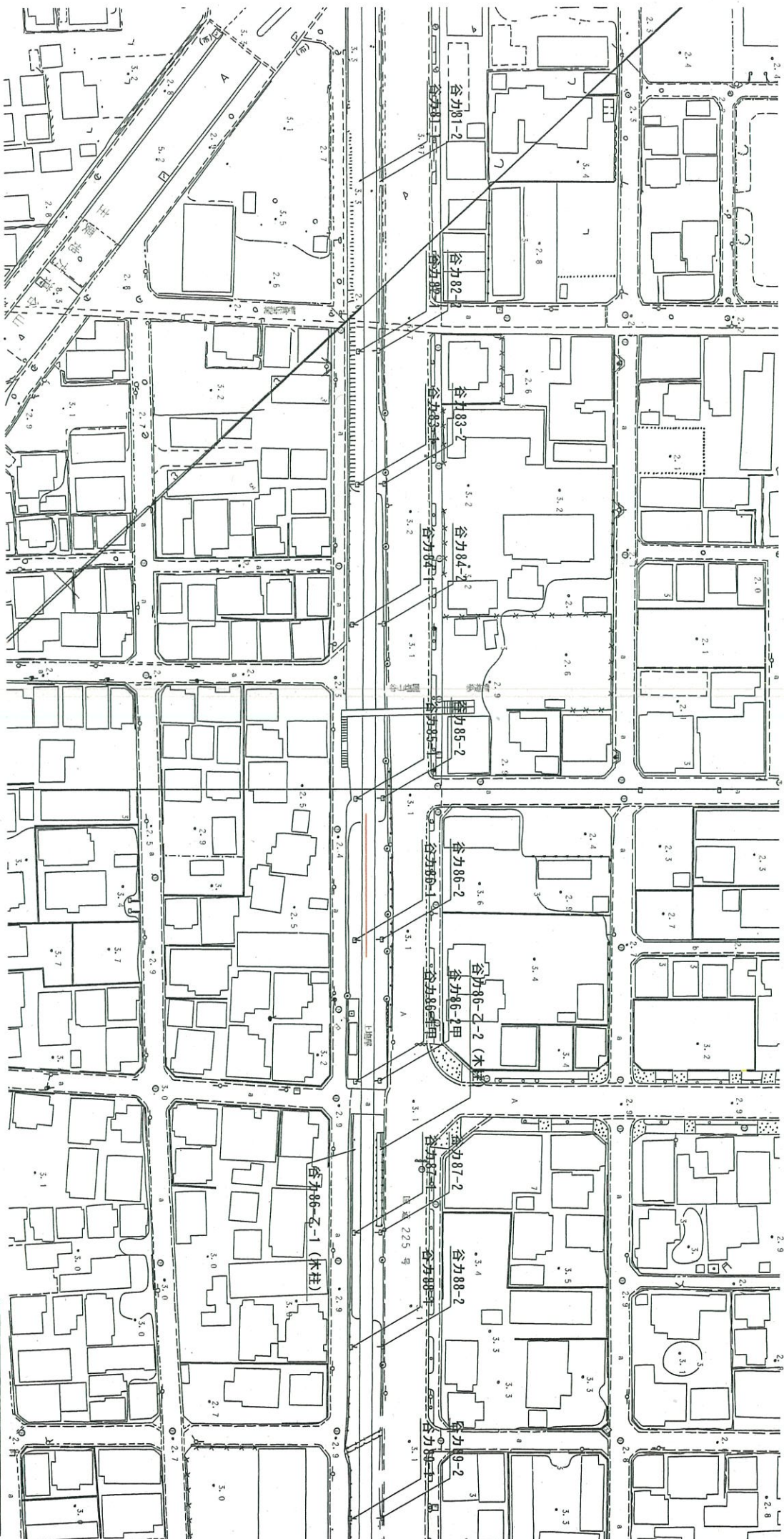


工 事 名	トロリ線張替業務			
事 業 名	トロリ線張替業務			
工 事 箇 所	鹿野市 宇宿3丁目外			
図 面 種 別	トロリ線敷設平面図 29 (継目多し渡り線)			
図 面 番 号	全	の	作 業	H30年2月
課 長	保 民	設 計	製 図	

トロリ線敷設平面図 30

S=1:500

上塩屋～笹貫 上り
谷力85-1号柱～谷力86-1号柱間 (7.8mm) 3.5m ・白テーパー～振り止めより3m後方 (白テーパーより約5m後方)



工事名	トロリ線敷設業務		
事業名	トロリ線敷設業務		
工事箇所	鹿児島市 小坂原1丁目外		
図面種類	トロリ線敷設平面図 30		
図面番号	鹿児島市 上塩屋(笹貫)		
作成	行規	1	H30年2月
製表	係表	設計	製図